Comité Estatal de Sanidad Vegetal de Sonora

Manejo Fitosanitario del Trigo

Informe mensual No. 03
Marzo 2015

Antecedentes

La aplicación de la acción de muestreo consiste en realizar un monitoreo semanal al cultivo de trigo para detectar en forma oportuna la presencia y el nivel de infección e infestación para la prevención y control de estas plagas por parte del productor, esto con el fin de prevenir y reducir los daños al cultivo y mermas en la producción; control legal supervisando sitios de riesgo como el uso de semilla no certificada en empresas comercializadoras y en campo y la introducción de trilladoras que en conjunto pudieran contaminar la zona libre de carbón parcial del trigo y de esta forma cumplir con el objetivo planteado. En el mes de febrero muestrearon 128,699 hectáreas labor y se supervisaron 5 sitos y el resultado fue que se mantuvo el nivel de infestación por abajo de los umbrales de acción regionales (UAR) y sin detección casos fuera de norma que pudieran contaminar la zona libre de carbón parcial del trigo.

Situación fitosanitaria

El estatus fitosanitario actual de las plagas que se atienden en la campaña se encuentran de la siguiente forma con la ubicación en el siguiente mapa estatal.

Roya de la hoja y roya lineal del trigo, con estatus *bajo control* que comprende los municipios de: Álamos, Huatabampo, Navojoa, Etchojoa, Cajeme, Bacúm, Benito Juárez, San Ignacio Río Muerto y San Luis Río Colorado;*Figura 1*

Pulgón del follaje del trigo, con estatus *bajo control fitosanitario* que comprende los municipios de: Álamos, Huatabampo, Navojoa, Etchojoa, Cajeme, Bacúm, Benito Juárez, San Ignacio Río Muerto Guaymas y Empalme;*Figura 2*

Carbón parcial del trigo, con estatus de *Zona Libre* que comprende los municipios de: San Luis Río Colorado, puerto Peñasco, Plutarco Elías Calles, Caborca, Altil, Altar, Pitiquito, Tubutama, Saric y Oquitoa;*Figura 3*

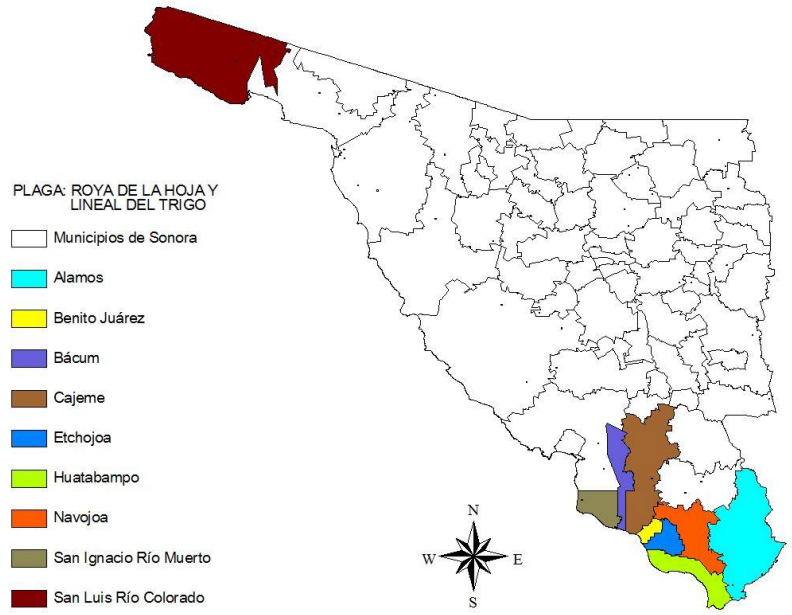

Figura 1.- *Situación fitosanitaria de, Roya Lineal en el estado de Sonora.*

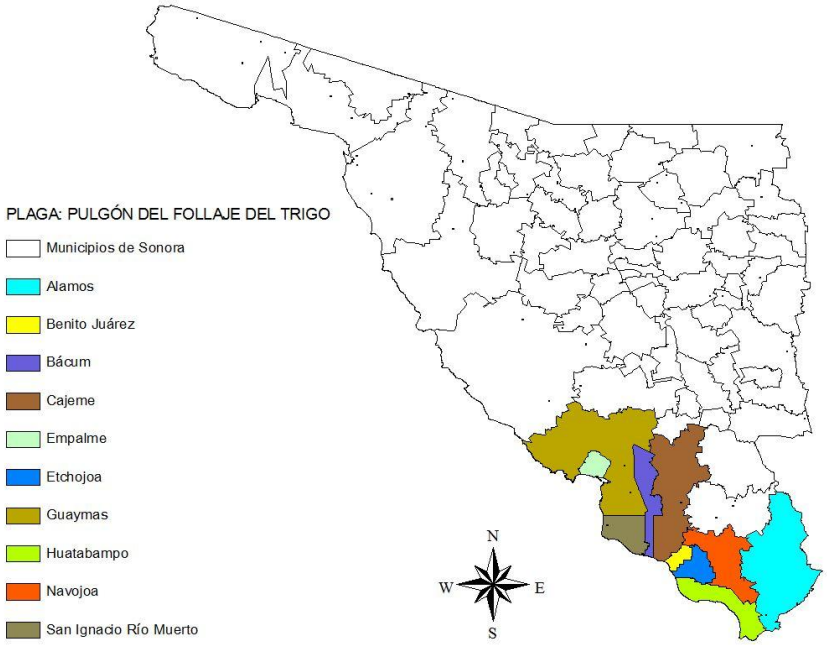

Figura 2.- *Situación fitosanitaria del Pulgón del follaje del trigo, en el estado de Sonora.*

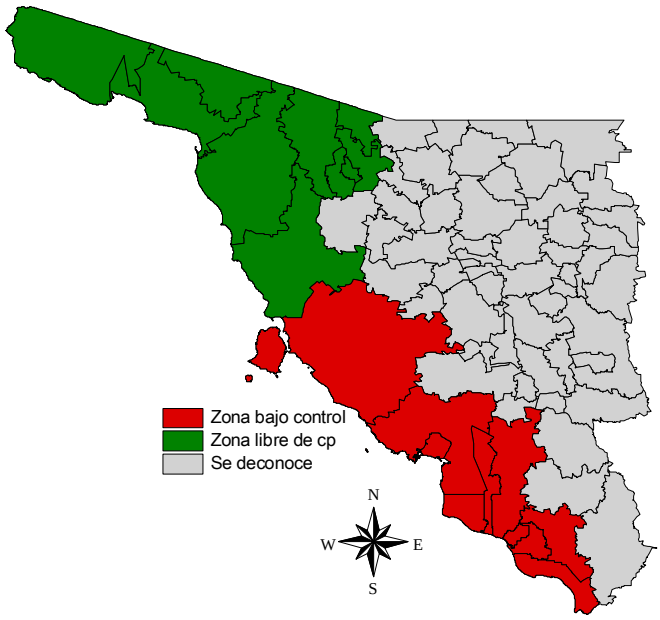

Figura 3.- *Situación fitosanitaria de Carbón parcial del trigo en el estado de Sonora.*

De las 309,426 hectáreas del cultivo de trigo que se atienden aproximadamente 25,345 resultaron afectadas con daños leves con pérdidas no significativas en la producción, debido a fueron atendidas por parte de los productores.

Acciones fitosanitarias

La aplicación de la acción de muestreo consiste en realizar un monitoreo semanal al cultivo de trigo para detectar en forma oportuna la presencia y el nivel de infección e infestación para la prevención y control de estas plagas por parte del productor, esto con el fin de prevenir y reducir los daños al cultivo y mermas en la producción y de esta forma cumplir con el objetivo planteado (*Grafica 2*).En este mes se muestrearon 129,812 hectáreas labor y el resultado fue que se mantuvo el nivel de infestación por abajo de los umbrales de acción regionales *Grafica 3*

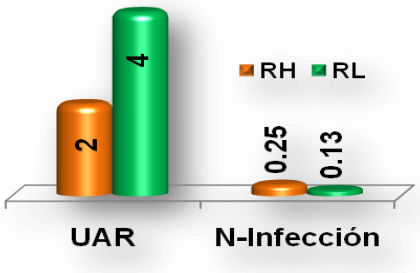

Grafica 2.- Comportamiento de Roya de la Hoja y Roya Lineal del trigo

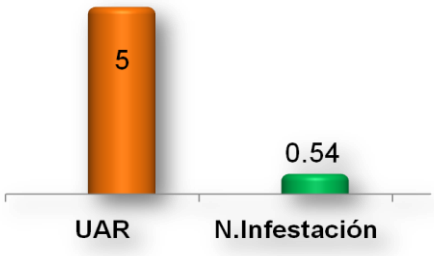

Grafica 3.- Comportamiento dePulgón del follaje

Cumplimento de metas

Los indicadores de las metas físicas en el mes y al mes se cumplen de acuerdo al programa, con excepción al curso a técnicos que se reprogramó para mes de junio.

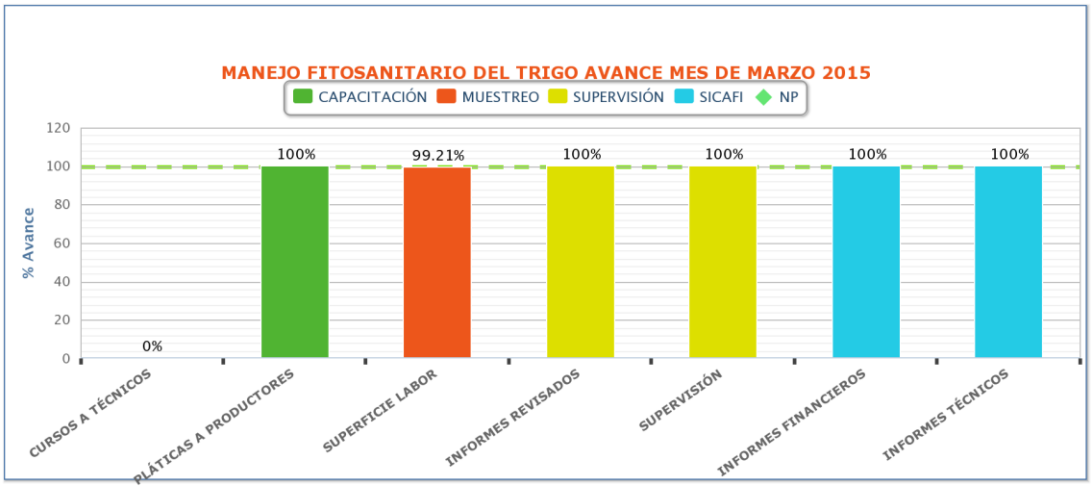

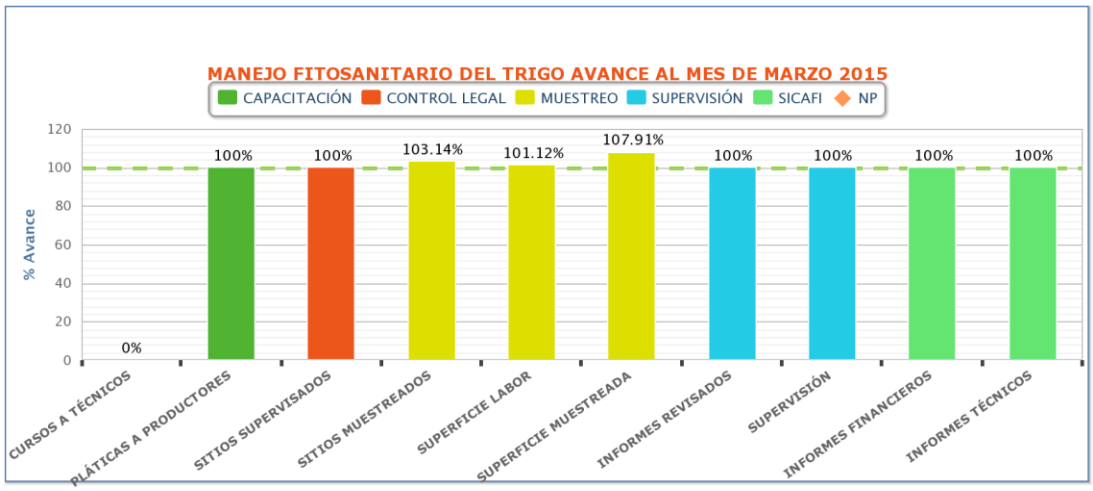

El recurso ejercido fue del 89%; existen gastos por aplicar en combustible, mantenimiento vehicular, papelería y servicio de Smartphone. En este mes no se programó actividad de control legal.

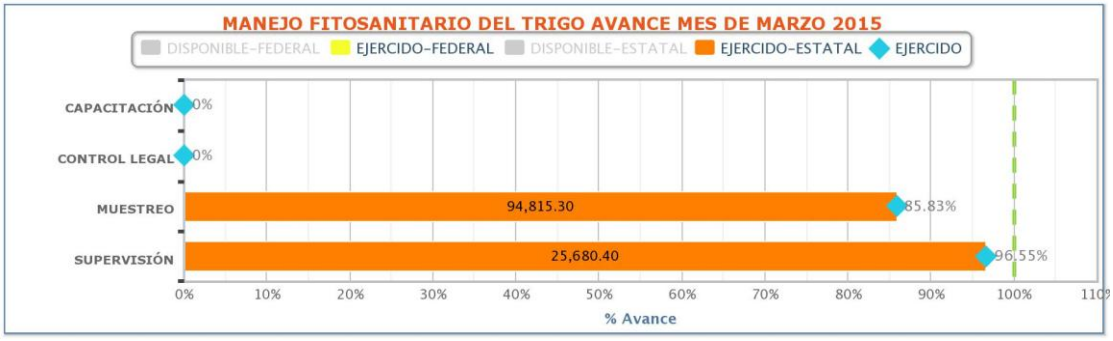

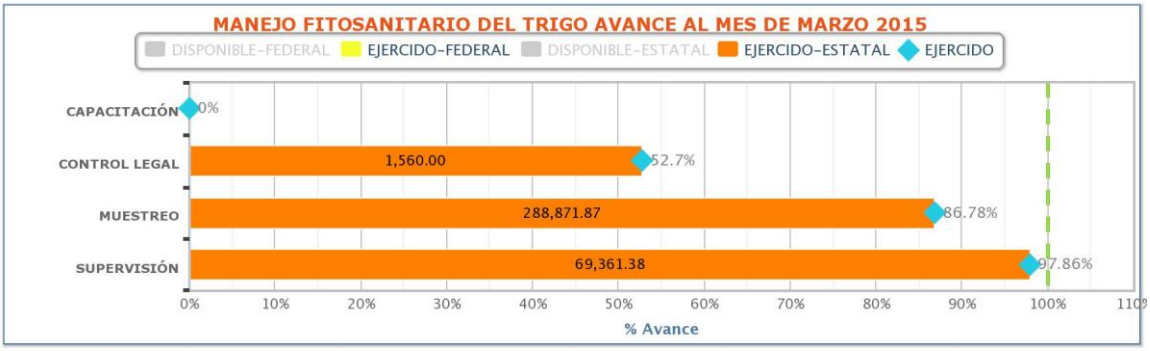

Impacto de las acciones fitosanitarias

Con las acciones aplicadas y resultados alcanzados se benefician 6,517 productores de 11 municipios que se atienden en esta campaña.

Así mismo, se registran los indicadores de medición del objetivo-meta de cada una de las plagas que se atienden en esta campaña por estatus fitosanitario.

Zona bajo control fitosanitario

Mantener el nivel de infección de roya de la hoja del trigo por abajo del 2% como umbral de acción regional. **Se cumple con el 87.5%.**

Reducción del porcentaje de infección.	(% de infección inicial-final/% de infección inicial) 100	(2.0-0.25/2.0) 100	87.5%

Mantener el nivel de infección de roya lineal del trigo por abajo del 4% como umbral de acción regional. **Se cumple con el 96.7%.**

Reducción del porcentaje de infección.	(% de infección inicial-final/% de infección inicial) 100	(4.0-0.13/4.0) 100	96.7%

Mantener el nivel de infestación del pulgón del follaje por abajo del 5% como umbral de acción. **Se cumple con el 89.2% de reducción.**

Reducción del porcentaje de infestación.	(% de infestación inicial-final/% de infestación inicial) 100	(5.0-0.54/5.0) 100	89.2%

Zona libre

Conservar la zona libre de carbón parcial del trigo de la región norte del estado. **Se cumple con el 100%**

Conservar la zona libre	(Superficie final /Superficie Inicial) 100	(19,000/19,000) 100	100%
	(Municipios libres final /Municipios libres Inicial) 100	(10/10) 100	100%

Con las acciones y resultados de esta campaña, se protegen a nivel estatal 309,426 hectáreas del cultivo de trigo distribuidas en 11 municipios, con una producción estimada de 1millon 423 mil 360 toneladas con valor de 4,981.7 millones de pesos; con mermas no significativas en la producción favoreciendo el mercado nacional y de exportación.